

ОПИСАНИЕ МЕСТОПОЛОЖЕНИЯ ГРАНИЦ

Зона публичного сервитута объекта «Газораспределительная сеть д. Коротково», кадастровый номер
50:24:0000000:9275

(наименование объекта, местоположение границ которого описано (далее - объект))

Раздел 1

Сведения об объекте

№ п/п	Характеристики объекта	Описание характеристик
1	2	3
1	Местоположение объекта	Московская область, Орехово-Зуевский городской округ, д. Коротково
2	Площадь объекта ± величина погрешности определения площади ($P \pm \Delta P$)	15 375 м ² ± 43 м ²
3	Иные характеристики объекта	Вид объекта реестра границ: Зона с особыми условиями использования территории Содержание ограничений использования объектов недвижимости в пределах зоны или территории: Публичный сервитут, для целей размещения линейных объектов системы газоснабжения, их неотъемлемых технологических частей. Срок установления 49 лет.

Раздел 2

Сведения о местоположении границ объекта

1. Система координат МСК-50, Зона 2					
2. Сведения о характерных точках границ объекта					
Обозначение характерных точек границ	Координаты, м		Метод определения координат характерной точки	Средняя квадратическая погрешность положения характерной точки (Mt), м	Описание обозначения точки на местности (при наличии)
	X	Y			
1	2	3	4	5	6
1	459 742,30	2 279 527,62	Аналитический метод	0,10	—
2	459 770,40	2 279 527,93		0,10	
3	459 770,70	2 279 540,51		0,10	
4	459 831,69	2 279 539,39		0,10	
5	459 830,70	2 279 522,34		0,10	
6	459 876,95	2 279 519,55		0,10	
7	459 909,57	2 279 518,52		0,10	
8	459 930,30	2 279 517,68		0,10	
9	459 935,89	2 279 517,60		0,10	
10	459 969,12	2 279 516,15		0,10	
11	459 967,95	2 279 491,77		0,10	
12	460 032,23	2 279 486,52		0,10	
13	460 064,38	2 279 483,03		0,10	
14	460 089,46	2 279 480,64		0,10	
15	460 141,97	2 279 474,99		0,10	
16	460 210,31	2 279 466,17		0,10	
17	460 229,42	2 279 463,57		0,10	
18	460 245,05	2 279 459,69		0,10	
19	460 249,29	2 279 458,45		0,10	
20	460 254,96	2 279 454,84		0,10	
21	460 258,33	2 279 452,93		0,10	
22	460 259,29	2 279 455,20		0,10	
23	460 262,97	2 279 453,64		0,10	
24	460 261,85	2 279 451,00		0,10	
25	460 276,48	2 279 443,97		0,10	
26	460 287,38	2 279 439,27		0,10	
27	460 329,17	2 279 424,65		0,10	
28	460 331,56	2 279 426,28		0,10	
29	460 334,02	2 279 426,73		0,10	
30	460 336,84	2 279 426,62		0,10	
31	460 339,76	2 279 428,40		0,10	
32	460 345,24	2 279 445,75		0,10	
33	460 346,93	2 279 450,62		0,10	
34	460 346,59	2 279 454,22		0,10	
35	460 349,54	2 279 464,10		0,10	
36	460 355,18	2 279 506,16		0,10	
37	460 359,64	2 279 528,80		0,10	
38	460 363,56	2 279 528,02		0,10	
39	460 359,14	2 279 505,54		0,10	
40	460 353,46	2 279 463,26		0,10	
41	460 350,65	2 279 453,80		0,10	
42	460 350,99	2 279 450,14		0,10	
43	460 349,04	2 279 444,49		0,10	
44	460 343,10	2 279 425,70		0,10	
45	460 337,96	2 279 422,60		0,10	
46	460 335,18	2 279 422,63		0,10	
47	460 347,99	2 279 418,78		0,10	

Раздел 2

Сведения о местоположении границ объекта

1	2	3	4	5	6
48	460 348,27	2 279 419,18	Аналитический метод	0,10	—
49	460 355,46	2 279 417,48		0,10	
50	460 355,75	2 279 418,74		0,10	
51	460 359,65	2 279 417,82		0,10	
52	460 359,35	2 279 416,57		0,10	
53	460 361,35	2 279 416,10		0,10	
54	460 357,64	2 279 374,64		0,10	
55	460 387,86	2 279 353,43		0,10	
56	460 405,80	2 279 351,19		0,10	
57	460 443,96	2 279 348,42		0,10	
58	460 454,27	2 279 347,90		0,10	
59	460 488,67	2 279 346,76		0,10	
60	460 568,24	2 279 346,31		0,10	
61	460 604,20	2 279 348,57		0,10	
62	460 632,99	2 279 350,98		0,10	
63	460 674,60	2 279 353,21		0,10	
64	460 701,31	2 279 354,83		0,10	
65	460 739,99	2 279 355,64		0,10	
66	460 757,37	2 279 356,53		0,10	
67	460 774,69	2 279 357,86		0,10	
68	460 799,05	2 279 359,10		0,10	
69	460 838,05	2 279 362,48		0,10	
70	460 859,32	2 279 379,72		0,10	
71	460 886,01	2 279 383,60		0,10	
72	460 896,28	2 279 384,64		0,10	
73	460 928,78	2 279 386,18		0,10	
74	460 950,76	2 279 385,35		0,10	
75	460 993,80	2 279 380,02		0,10	
76	461 044,10	2 279 371,04		0,10	
77	461 072,99	2 279 364,94		0,10	
78	461 137,72	2 279 368,33		0,10	
79	461 172,25	2 279 368,88		0,10	
80	461 171,91	2 279 383,26		0,10	
81	461 168,16	2 279 421,14		0,10	
82	461 166,63	2 279 453,63		0,10	
83	461 143,11	2 279 452,71		0,10	
84	461 106,70	2 279 455,86		0,10	
85	461 106,55	2 279 459,59		0,10	
86	461 110,55	2 279 459,75		0,10	
87	461 110,56	2 279 459,54		0,10	
88	461 143,21	2 279 456,71		0,10	
89	461 170,43	2 279 457,79		0,10	
90	461 172,16	2 279 421,44		0,10	
91	461 175,91	2 279 383,50		0,10	
92	461 176,25	2 279 368,97		0,10	
93	461 194,15	2 279 369,40		0,10	
94	461 194,26	2 279 364,72		0,10	
95	461 211,18	2 279 365,12		0,10	
96	461 235,32	2 279 369,10		0,10	
97	461 259,42	2 279 372,32		0,10	
98	461 334,98	2 279 385,83		0,10	
99	461 334,44	2 279 388,84		0,10	
100	461 338,38	2 279 389,54		0,10	
101	461 338,92	2 279 386,52		0,10	
102	461 339,11	2 279 386,56		0,10	

Раздел 2

Сведения о местоположении границ объекта					
1	2	3	4	5	6
103	461 339,81	2 279 382,62	Аналитический метод	0,10	—
104	461 260,04	2 279 368,36		0,10	
105	461 235,91	2 279 365,14		0,10	
106	461 211,56	2 279 361,12		0,10	
107	461 190,36	2 279 360,62		0,10	
108	461 190,25	2 279 365,30		0,10	
109	461 137,86	2 279 364,33		0,10	
110	461 072,67	2 279 360,92		0,10	
111	461 043,34	2 279 367,12		0,10	
112	460 993,20	2 279 376,06		0,10	
113	460 950,44	2 279 381,35		0,10	
114	460 928,80	2 279 382,18		0,10	
115	460 896,58	2 279 380,64		0,10	
116	460 886,49	2 279 379,62		0,10	
117	460 860,98	2 279 375,92		0,10	
118	460 839,61	2 279 358,60		0,10	
119	460 799,33	2 279 355,10		0,10	
120	460 774,93	2 279 353,86		0,10	
121	460 757,63	2 279 352,53		0,10	
122	460 740,13	2 279 351,64		0,10	
123	460 701,47	2 279 350,83		0,10	
124	460 674,84	2 279 349,21		0,10	
125	460 633,25	2 279 346,98		0,10	
126	460 604,50	2 279 344,59		0,10	
127	460 568,36	2 279 342,31		0,10	
128	460 488,59	2 279 342,76		0,10	
129	460 454,10	2 279 343,90		0,10	
130	460 443,72	2 279 344,42		0,10	
131	460 405,40	2 279 347,21		0,10	
132	460 386,38	2 279 349,59		0,10	
133	460 353,44	2 279 372,70		0,10	
134	460 357,05	2 279 413,00		0,10	
135	460 349,99	2 279 414,66		0,10	
136	460 337,24	2 279 396,50		0,10	
137	460 322,36	2 279 376,36		0,10	
138	460 311,81	2 279 360,91		0,10	
139	460 295,32	2 279 337,92		0,10	
140	460 294,01	2 279 332,41		0,10	
141	460 305,33	2 279 327,35		0,10	
142	460 329,69	2 279 325,31		0,10	
143	460 356,33	2 279 325,14		0,10	
144	460 391,60	2 279 323,65		0,10	
145	460 419,69	2 279 323,19		0,10	
146	460 472,68	2 279 324,05		0,10	
147	460 493,08	2 279 323,75		0,10	
148	460 539,91	2 279 322,53		0,10	
149	460 559,88	2 279 321,34		0,10	
150	460 599,95	2 279 322,05		0,10	
151	460 626,49	2 279 321,61	0,10		
152	460 669,75	2 279 322,16	0,10		
153	460 729,65	2 279 322,37	0,10		
154	460 780,07	2 279 323,21	0,10		
155	460 838,18	2 279 326,04	0,10		
156	460 916,23	2 279 331,62	0,10		
157	460 937,27	2 279 332,67	0,10		

Раздел 2

Сведения о местоположении границ объекта

1	2	3	4	5	6
158	460 938,09	2 279 336,68		0,10	
159	460 942,36	2 279 335,81		0,10	
160	460 942,73	2 279 333,52		0,10	
161	460 953,42	2 279 334,27		0,10	
162	460 953,87	2 279 333,41		0,10	
163	461 028,57	2 279 334,01		0,10	
164	461 077,81	2 279 335,32		0,10	
165	461 173,04	2 279 331,92		0,10	
166	461 216,02	2 279 332,16		0,10	
167	461 231,79	2 279 332,05		0,10	
168	461 231,77	2 279 328,05		0,10	
169	461 216,02	2 279 328,16		0,10	
170	461 172,98	2 279 327,92		0,10	
171	461 077,79	2 279 331,32		0,10	
172	461 028,63	2 279 330,01		0,10	
173	460 955,91	2 279 329,43		0,10	
174	460 958,22	2 279 322,47		0,10	
175	460 962,39	2 279 307,64		0,10	
176	460 964,53	2 279 296,05		0,10	
177	460 962,79	2 279 280,37		0,10	
178	460 959,32	2 279 262,95		0,10	
179	460 959,17	2 279 261,04		0,10	
180	460 960,29	2 279 243,92		0,10	
181	460 962,36	2 279 229,07		0,10	
182	460 973,42	2 279 227,64		0,10	
183	460 972,91	2 279 223,67		0,10	
184	460 960,40	2 279 225,30		0,10	
185	460 937,22	2 279 222,81	Аналитический метод	0,10	—
186	460 936,80	2 279 226,78		0,10	
187	460 958,32	2 279 229,10		0,10	
188	460 956,31	2 279 243,52		0,10	
189	460 955,17	2 279 261,06		0,10	
190	460 955,34	2 279 263,49		0,10	
191	460 958,83	2 279 280,99		0,10	
192	460 960,49	2 279 295,91		0,10	
193	460 958,49	2 279 306,74		0,10	
194	460 954,40	2 279 321,30		0,10	
195	460 952,11	2 279 328,18		0,10	
196	460 951,48	2 279 329,38		0,10	
197	460 916,47	2 279 327,62		0,10	
198	460 838,42	2 279 322,04		0,10	
199	460 780,21	2 279 319,21		0,10	
200	460 729,69	2 279 318,37		0,10	
201	460 669,77	2 279 318,16		0,10	
202	460 626,49	2 279 317,61		0,10	
203	460 599,97	2 279 318,05		0,10	
204	460 559,80	2 279 317,34		0,10	
205	460 539,73	2 279 318,53		0,10	
206	460 493,00	2 279 319,75		0,10	
207	460 472,68	2 279 320,05		0,10	
208	460 419,69	2 279 319,19		0,10	
209	460 391,48	2 279 319,65		0,10	
210	460 356,23	2 279 321,14		0,10	
211	460 329,51	2 279 321,31		0,10	
212	460 304,31	2 279 323,43		0,10	

Раздел 2

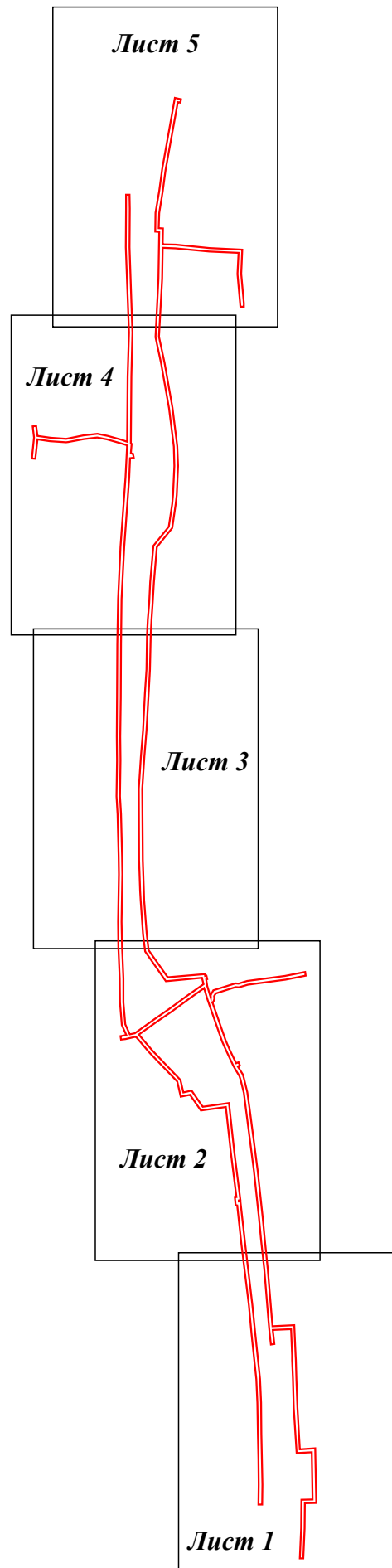
Сведения о местоположении границ объекта

1	2	3	4	5	6
213	460 293,07	2 279 328,45	Аналитический метод	0,10	—
214	460 291,99	2 279 321,85		0,10	
215	460 288,01	2 279 322,45		0,10	
216	460 288,77	2 279 327,52		0,10	
217	460 291,48	2 279 339,06		0,10	
218	460 273,23	2 279 354,46		0,10	
219	460 241,18	2 279 385,30		0,10	
220	460 224,28	2 279 389,18		0,10	
221	460 226,61	2 279 399,52		0,10	
222	460 208,96	2 279 411,79		0,10	
223	460 212,76	2 279 439,50		0,10	
224	460 161,92	2 279 445,09		0,10	
225	460 112,47	2 279 451,44		0,10	
226	460 112,34	2 279 449,76		0,10	
227	460 102,77	2 279 450,44		0,10	
228	460 102,98	2 279 452,31		0,10	
229	460 059,15	2 279 457,11		0,10	
230	459 991,62	2 279 465,30		0,10	
231	459 959,23	2 279 468,36		0,10	
232	459 908,70	2 279 473,69		0,10	
233	459 882,57	2 279 474,83		0,10	
234	459 847,53	2 279 475,27		0,10	
235	459 820,22	2 279 475,92		0,10	
236	459 791,16	2 279 476,36		0,10	
237	459 769,07	2 279 476,05		0,10	
238	459 769,01	2 279 480,05		0,10	
239	459 791,16	2 279 480,36		0,10	
240	459 820,30	2 279 479,92		0,10	
241	459 847,61	2 279 479,27		0,10	
242	459 882,67	2 279 478,83		0,10	
243	459 909,00	2 279 477,67		0,10	
244	459 959,63	2 279 472,34		0,10	
245	459 992,05	2 279 469,28		0,10	
246	460 059,61	2 279 461,09		0,10	
247	460 107,40	2 279 455,85		0,10	
248	460 107,21	2 279 454,14		0,10	
249	460 108,66	2 279 454,04		0,10	
250	460 108,81	2 279 455,94		0,10	
251	460 162,39	2 279 449,07		0,10	
252	460 217,28	2 279 443,02		0,10	
253	460 213,26	2 279 413,67		0,10	
254	460 231,11	2 279 401,26		0,10	
255	460 229,06	2 279 392,18		0,10	
256	460 243,16	2 279 388,96		0,10	
257	460 275,91	2 279 357,44		0,10	
258	460 293,65	2 279 342,46		0,10	
259	460 308,53	2 279 363,20		0,10	
260	460 319,10	2 279 378,68	0,10		
261	460 334,00	2 279 398,84	0,10		
262	460 345,57	2 279 415,33	0,10		
263	460 332,89	2 279 419,14	0,10		
264	460 285,93	2 279 435,53	0,10		
265	460 274,84	2 279 440,33	0,10		
266	460 259,18	2 279 447,86	0,10		
267	460 252,90	2 279 451,40	0,10		

Раздел 2





Сведения о местоположении границ объекта							
1	2	3	4	5	6		
268	460 247,62	2 279 454,77	Аналитический метод	0,10	—		
269	460 244,01	2 279 455,83		0,10			
270	460 228,66	2 279 459,63		0,10			
271	460 209,79	2 279 462,21		0,10			
272	460 141,49	2 279 471,01		0,10			
273	460 089,06	2 279 476,66		0,10			
274	460 063,98	2 279 479,05		0,10			
275	460 031,85	2 279 482,54		0,10			
276	459 973,84	2 279 487,21		0,10			
277	459 960,77	2 279 488,41		0,10			
278	459 947,68	2 279 489,93		0,10			
279	459 948,14	2 279 493,92		0,10			
280	459 963,96	2 279 492,14		0,10			
281	459 964,94	2 279 512,33		0,10			
282	459 935,77	2 279 513,60		0,10			
283	459 930,19	2 279 513,68		0,10			
284	459 909,42	2 279 514,52		0,10			
285	459 876,76	2 279 515,55		0,10			
286	459 826,48	2 279 518,58		0,10			
287	459 827,45	2 279 535,47		0,10			
288	459 774,60	2 279 536,43		0,10			
289	459 774,30	2 279 523,97		0,10			
290	459 742,42	2 279 523,62		0,10			
291	459 708,86	2 279 522,10		0,10			
292	459 708,68	2 279 526,10		0,10			
1	459 742,30	2 279 527,62		0,10			
3. Сведения о характерных точках части (частей) границы объекта							
1	2	3		4		5	6
—	—	—		—		—	—

Раздел 4
План границ объекта



Масштаб 1:7 000

Используемые условные знаки и обозначения:

-  - граница кадастрового квартала по сведениям ЕГРН
-  - характерная точка границы зоны
-  - граница зоны
-  - граница земельного участка по сведениям ЕГРН

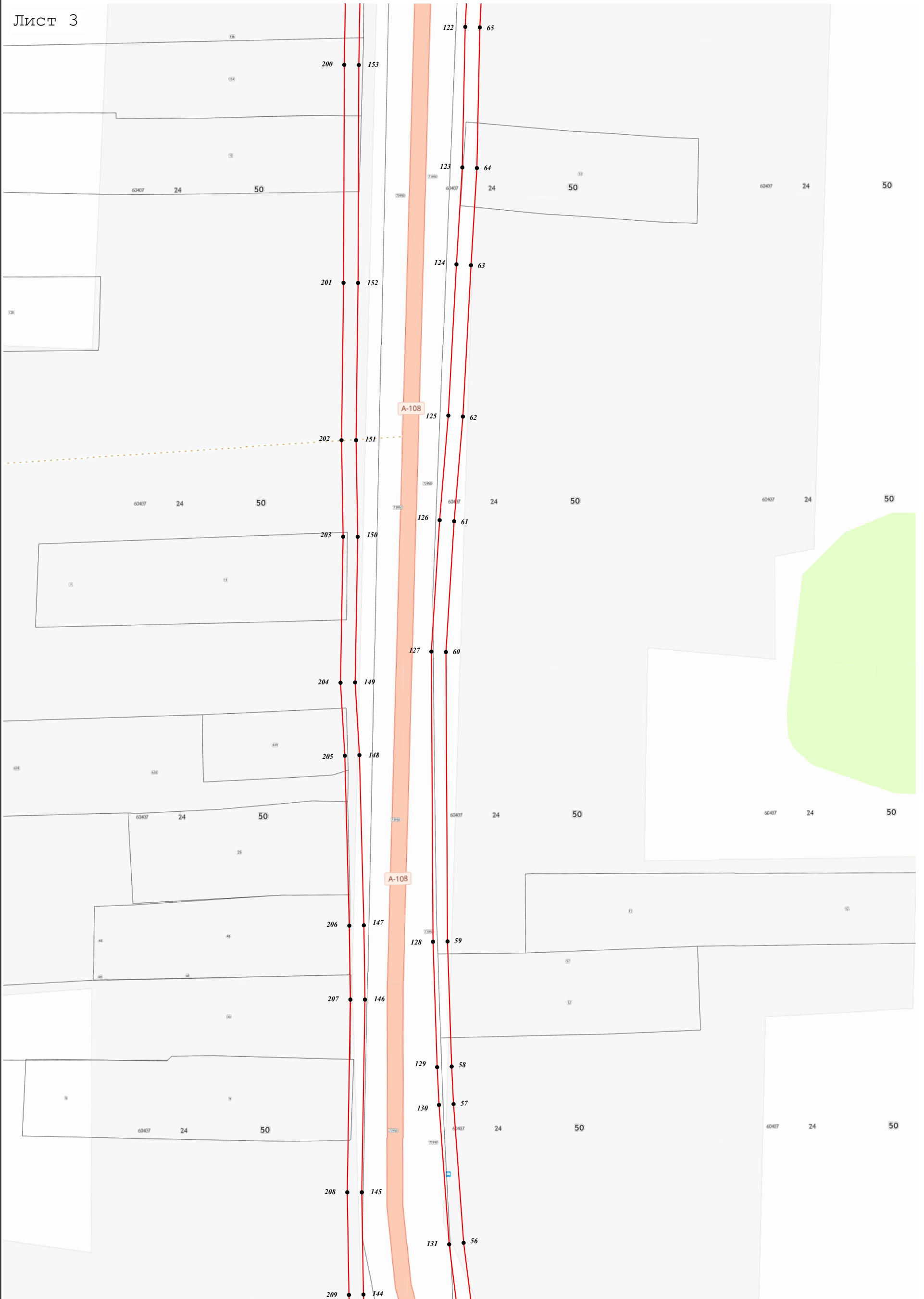
Подпись _____ Дата « 21 » октября 20 20 г.

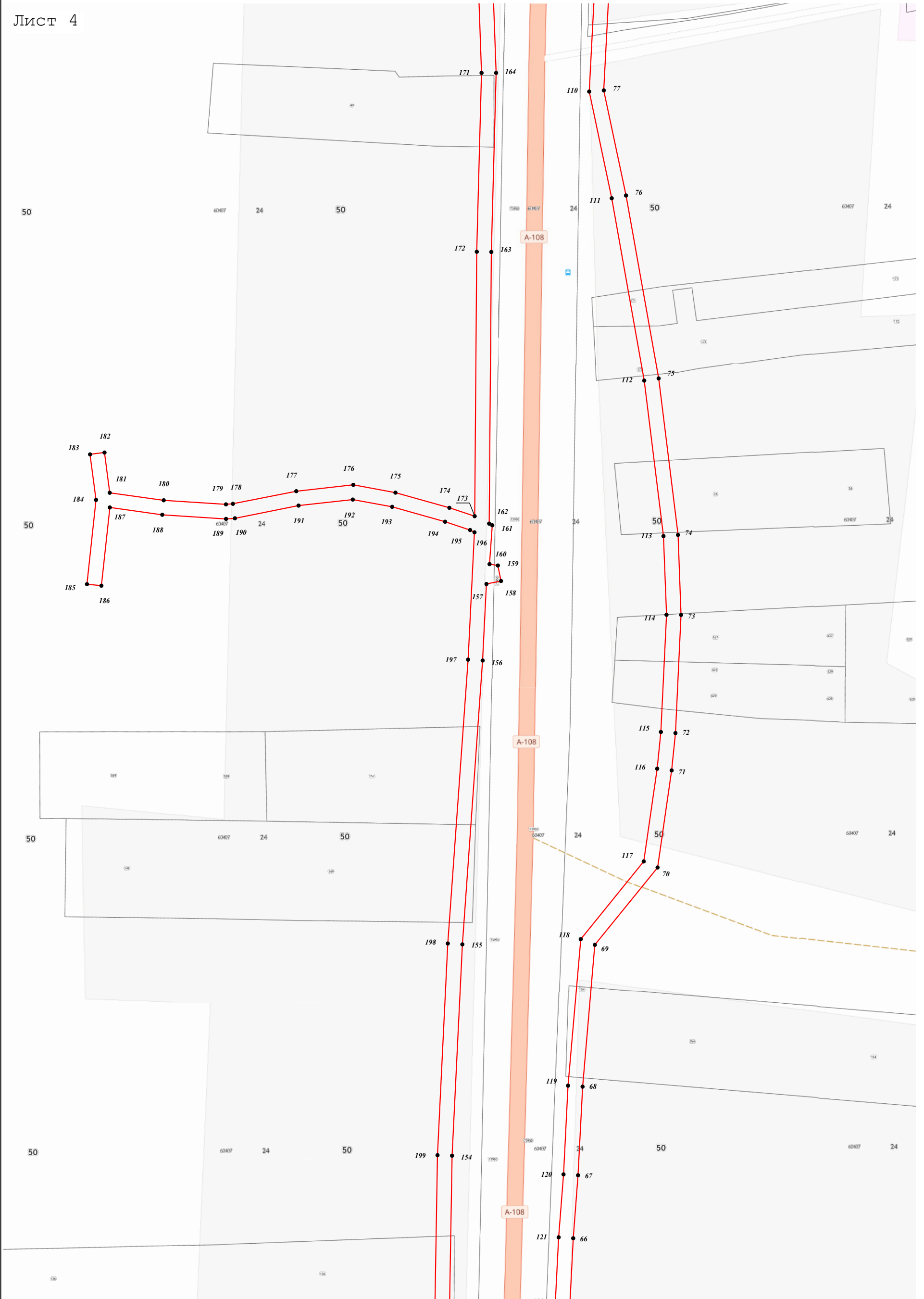
Место для оттиска печати (при наличии) лица, составившего описание местоположения границ объекта

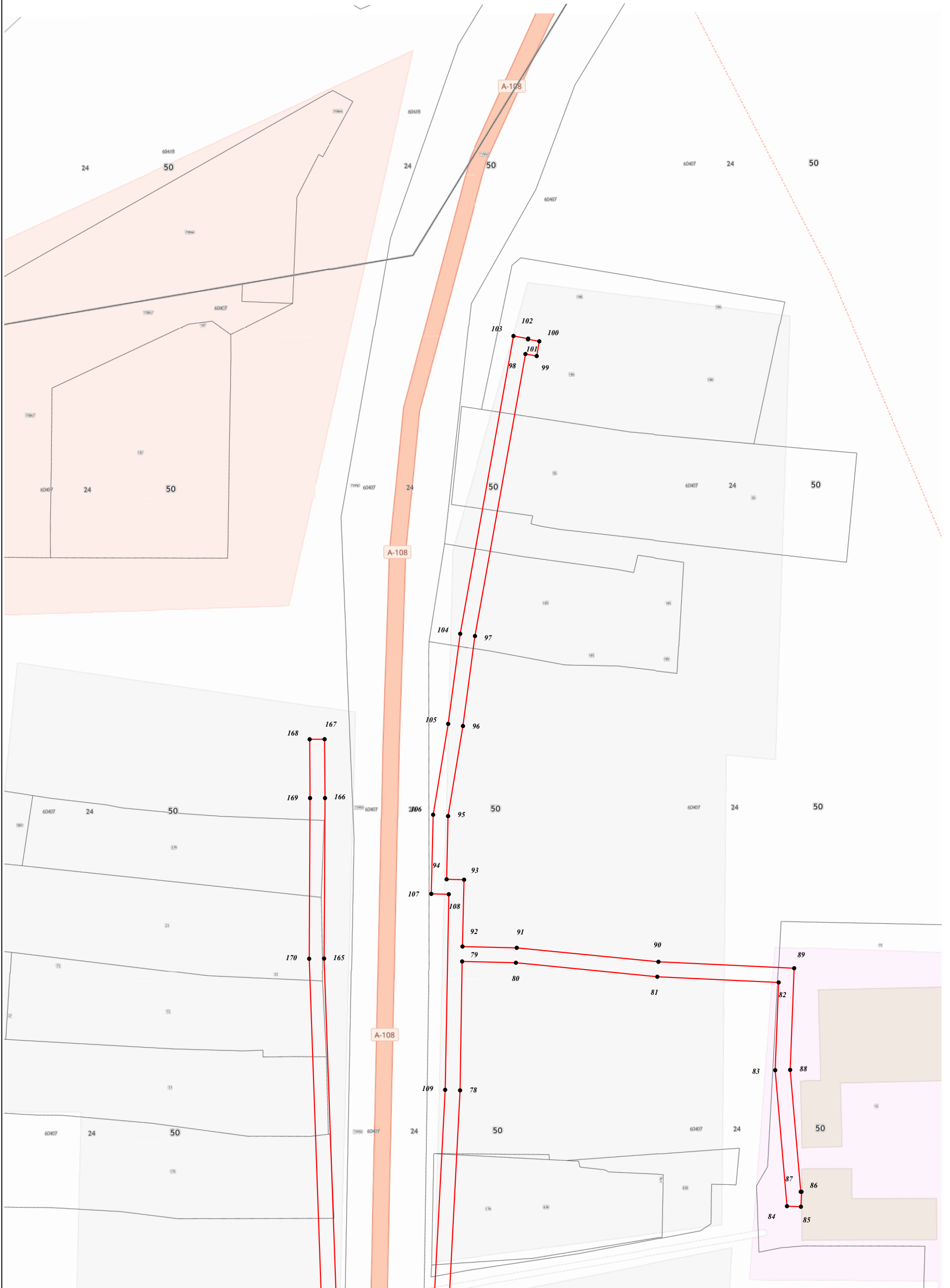












Масштаб 1:1 000